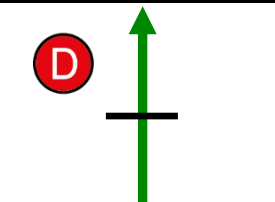
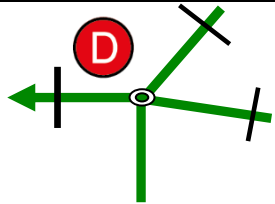
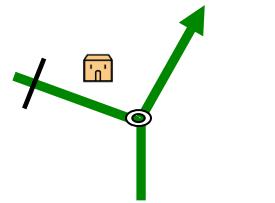

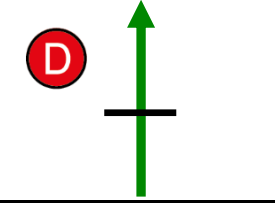
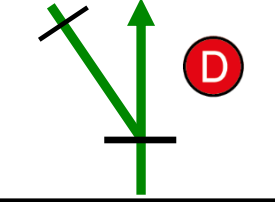
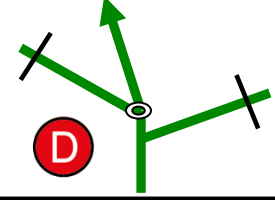
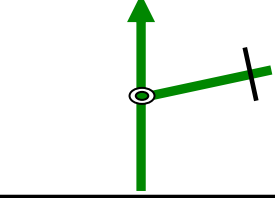


82	5.3 0.4		Profonde dépression boueuse formant une saignée sur piste roulante : ne vous faites pas surprendre ! RAS en passant au pas.
81	4.9 0.3		Jonction avec la case 81 : vous auriez dû arriver par la piste AD. Fin de la montée. Profond trou boueux AG : RAS en passant au pas. N 40°00.229' W 001°41.485'
F	4.6 0.6		Refuge AG. Forêt de pins AD et AG. N 40°00.193' W 001°41.688'
E	4 1.8		SPP AG Replat entre deux raidillons. Forêt de pins AD et AG.
D	2.2 0.1		Forte montée défoncée en forêt DV. Ravines très profondes dans les raidillons + Pierres proéminentes : vitesse courtes recommandées.
C	2.1 1.4		SPP TD Saignée dans le carrefour : passer au pas !
B	0.7 0.7		Carrefour dans un boisement dense. Piste facile mais glissante par temps de pluie DV. N 39°59.042' W 001°43.402'
A	0 0		REMISE A ZERO au carrefour. Itinéraire normal AD. Début de la variante DV. Piste défoncée à partir du Km 2.2. N 39°58.686' W 001°43.630'
70		DEPART	Depuis la case 70, poursuivre tout droit sur la PP jusqu'à atteindre une montée profondément ravinée. Remise a zéro au niveau du carrefour.

Cuenca - Alarcon

Variante "hard" après Pajaroncillo entre les cases 70 et 81